

REGIONE AUTONOMA
VALLE D' AOSTA
COMUNE DI
CHALLAND SAINT VICTOR



ABBATTIMENTO DELLE BARRIERE ARCHITETTONICHE
DELL' AREA GIOCHI ED ADEGUAMENTO DEL COLLEGAMENTO
PEDONALE ESISTENTE CON IL PLESSO SCOLASTICO



ezio alliod

PROGETTAZIONE ESECUTIVA

TAV. : 2.1

TITOLO

ESTRATTO MAPPA CATASTALE - P.R.G.C.

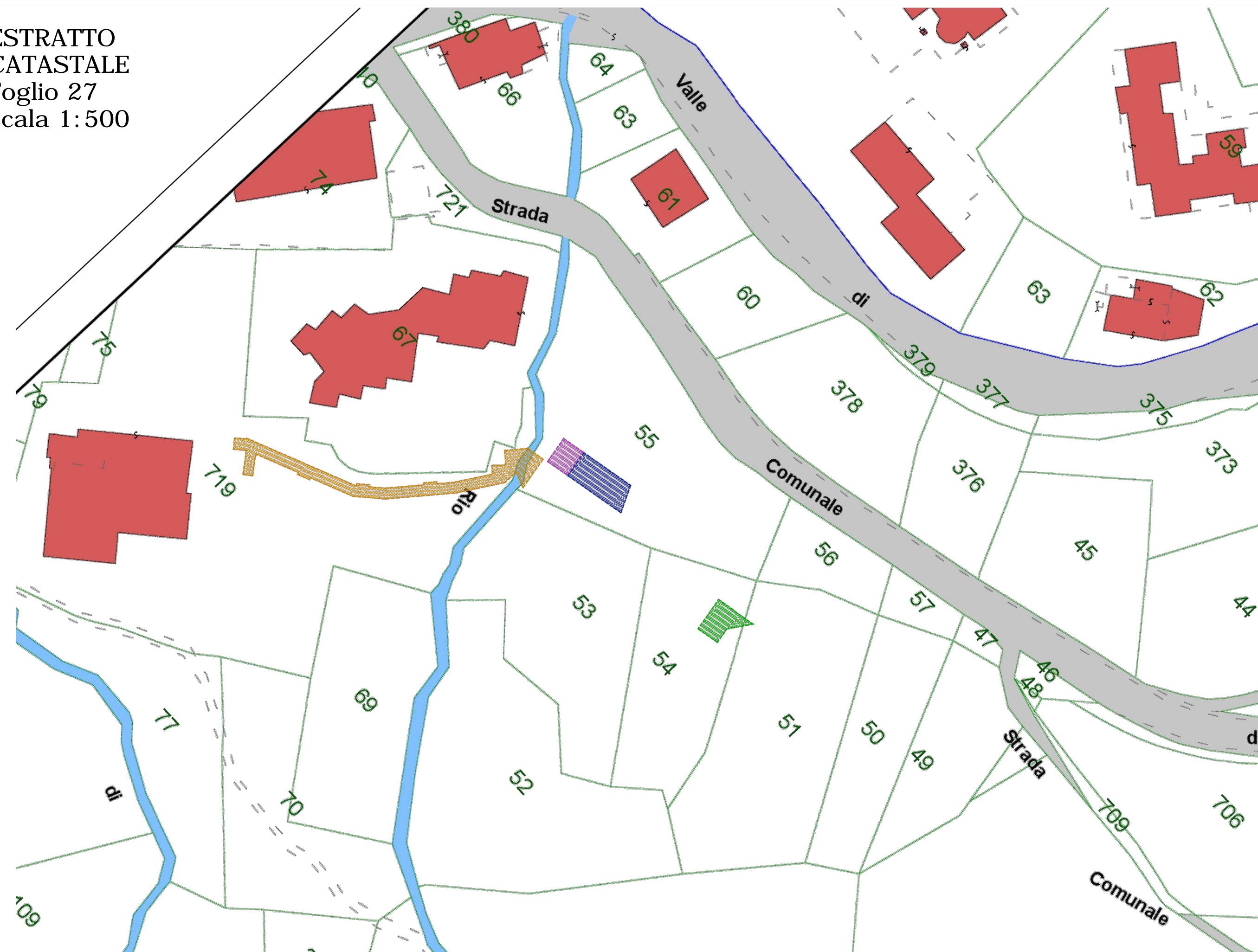
DATA
GIUGNO 2017

AGGIORNAMENTO


SCALA
VARIE




ESTRATTO
CATASTALE
Foglio 27
scala 1:500



INTERVENTI



A) SPAZIO DI SOSTA



B) GIOCHI



C) WC



D) COLLEGAMENTO PLESSO SCOLASTICO-AREA LUDICA

P: R.G.C.
scala: F.S.

